

Утверждена

(наименование документа об утверждении, включая наименования органов государственной власти или

органов местного самоуправления, принявших решение об утверждении схемы или

подписавших соглашение о перераспределении земельных участков)

от _____ № _____

Схема расположения земельного участка или земельных участков на кадастровом плане территории

Площадь земельного участка _____ 919 м²																					
(указывается проектная площадь образуемого земельного участка, вычисленная с использованием федеральной государственной географической информационной системы, обеспечивающей функционирование национальной системы пространственных данных, которой является федеральная государственная географическая информационная система "Единая цифровая платформа "Национальная система пространственных данных" (далее - информационная система), или иных технологических и программных средств с округлением до 1 квадратного метра. Указанное значение площади земельного участка может быть уточнено при проведении кадастровых работ не более чем на десять процентов)																					
Обозначение характерных точек границ	Координаты, м (указываются в случае подготовки схемы расположения земельного участка с использованием информационной системы или иных технологических и программных средств. Значения координат, полученные с использованием указанных технологических и программных средств, указываются с округлением до 0,01 метра)																				
	<table border="1"><thead><tr><th></th><th>X</th><th>Y</th></tr><tr><th>1</th><th>2</th><th>3</th></tr></thead><tbody><tr><td>н1</td><td>504 404,62</td><td>2 182 701,96</td></tr><tr><td>н2</td><td>504 413,14</td><td>2 182 726,84</td></tr><tr><td>н3</td><td>504 380,08</td><td>2 182 738,16</td></tr><tr><td>н4</td><td>504 371,56</td><td>2 182 713,28</td></tr><tr><td>н1</td><td>504 404,62</td><td>2 182 701,96</td></tr></tbody></table>		X	Y	1	2	3	н1	504 404,62	2 182 701,96	н2	504 413,14	2 182 726,84	н3	504 380,08	2 182 738,16	н4	504 371,56	2 182 713,28	н1	504 404,62
	X	Y																			
1	2	3																			
н1	504 404,62	2 182 701,96																			
н2	504 413,14	2 182 726,84																			
н3	504 380,08	2 182 738,16																			
н4	504 371,56	2 182 713,28																			
н1	504 404,62	2 182 701,96																			

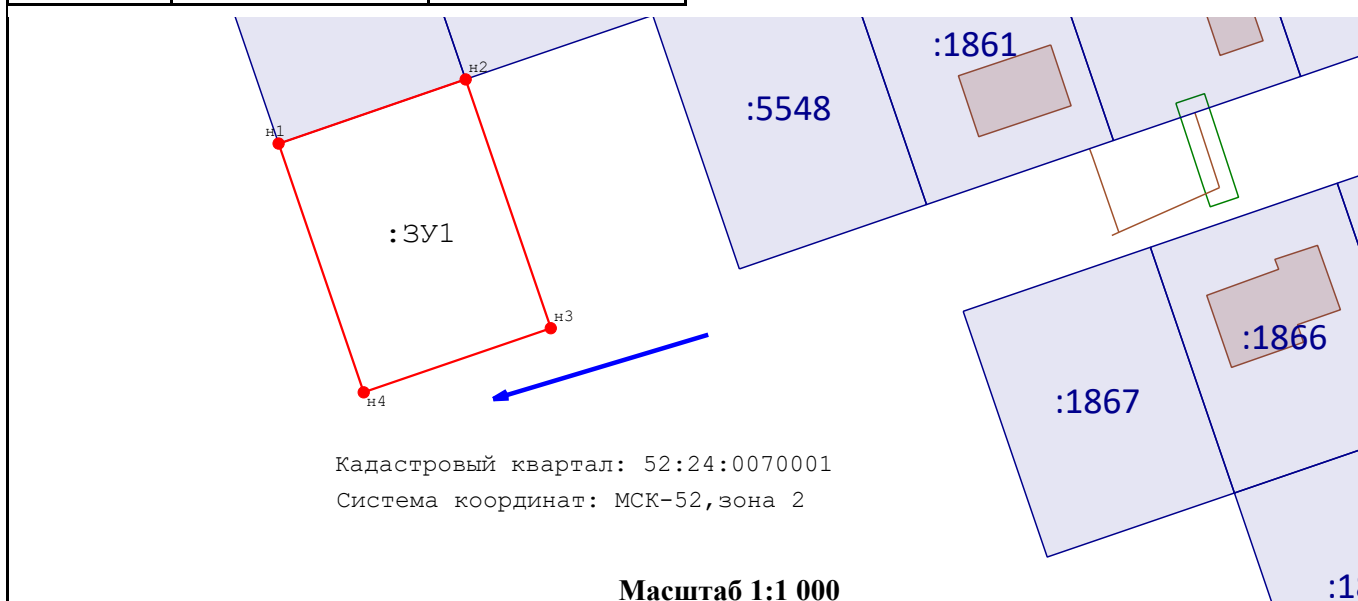
(наименование документа об утверждении, включая наименования органов государственной власти или органов местного самоуправления, принявших решение об утверждении схемы или подписавших соглашение о перераспределении земельных участков)

от _____ № _____





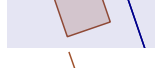

Схема расположения земельного участка или земельных участков на кадастровом плане территории

Система координат:	
Условный номер земельного участка	<u>52:24:0070001:863:3У1</u>
Площадь земельного участка	<u>919</u> м ²
(указывается проектная площадь образуемого земельного участка, вычисленная с использованием федеральной государственной географической информационной системы, обеспечивающей функционирование национальной системы пространственных данных, которой является федеральная государственная географическая информационная система "Единая цифровая платформа "Национальная система пространственных данных" (далее - информационная система), или иных технологических и программных средств с округлением до 1 квадратного метра. Указанное значение площади земельного участка может быть уточнено при проведении кадастровых работ не более чем на десять процентов)	

Обозначение характерных точек границ	Координаты		Обозначение характерных точек границ	Координаты	
	(указываются в случае подготовки схемы расположения земельного участка с использованием информационной системы или иных технологических и программных средств. Значения координат, полученные с использованием указанных технологических и программных средств, указываются с округлением до 0,01 метра)			(указываются в случае подготовки схемы расположения земельного участка с использованием информационной системы или иных технологических и программных средств. Значения координат, полученные с использованием указанных технологических и программных средств, указываются с округлением до 0,01 метра)	
	X	Y		X	Y
н1	504 404,62	2 182 701,96	н4	504 371,56	2 182 713,28
н2	504 413,14	2 182 726,84	н1	504 404,62	2 182 701,96
н3	504 380,08	2 182 738,16			



Условные обозначения:

- : 3У1** - Обозначение образуемого земельного участка.
-  - Вновь образованная часть границы, сведения о которой достаточны для определения ее местоположения.
-  - Часть границы, сведения ЕГРН о которой позволяют однозначно определить ее положение на местности.
-  - Вновь образуемая точка, сведения о которой позволяют однозначно определить ее местоположение.
- :1867** - Кадастровый номер земельного участка, сведения о котором содержатся в сведениях ГКН.
-  - Подъезд, подход к участку.
-  - Объект капитального строительства.
-  - Автомобильная дорога местного назначения.